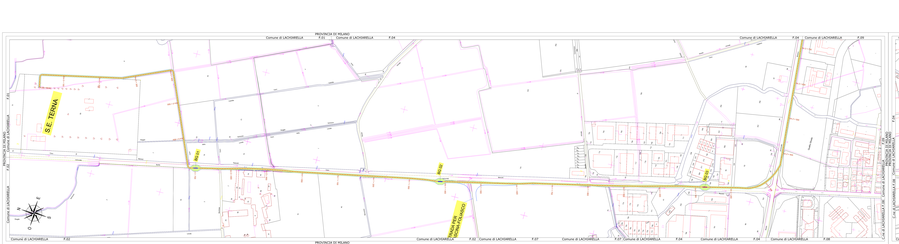
PROVINCIA DI MILANO
Comune di LACHIARELLA
S.E. TERNA
RO.01
RO.02
RO.03
RO.04
RO.05
RO.06
RO.07
RO.08
RO.09
RO.10
RO.11
RO.12
RO.13
RO.14
RO.15
RO.16
RO.17
RO.18
RO.19
RO.20
RO.21
RO.22
RO.23
RO.24
RO.25
RO.26
RO.27
RO.28
RO.29
RO.30
RO.31
RO.32
RO.33
RO.34
RO.35
RO.36
RO.37
RO.38
RO.39
RO.40

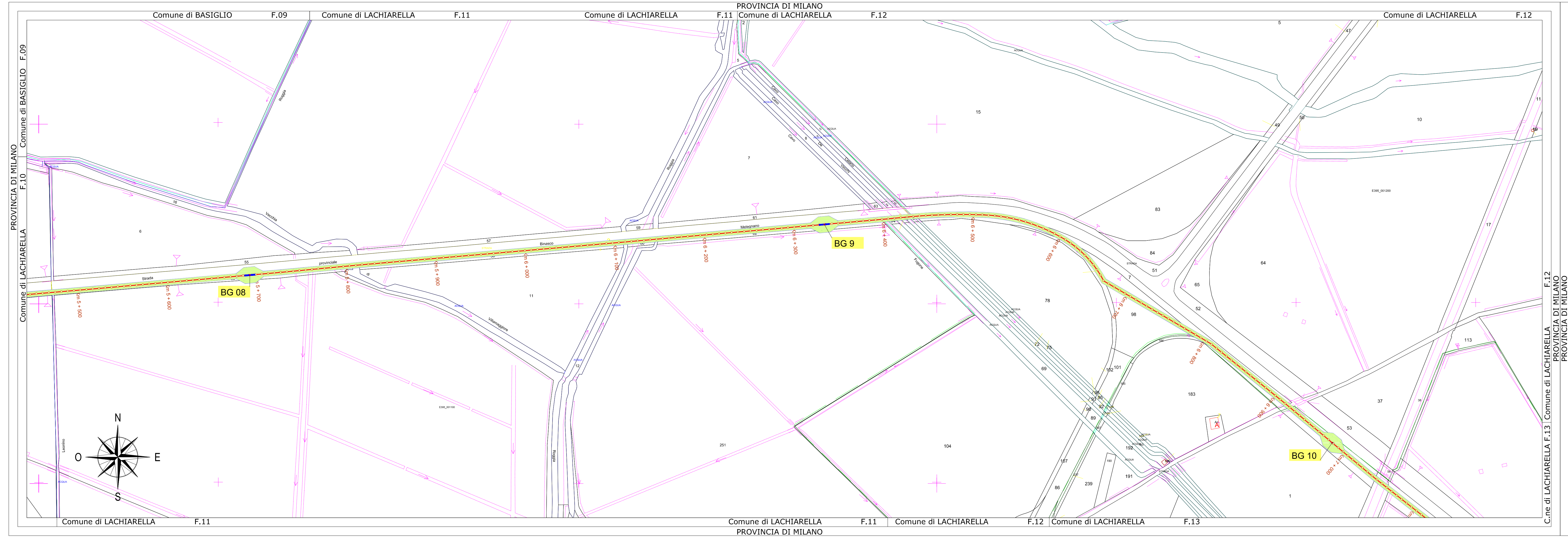

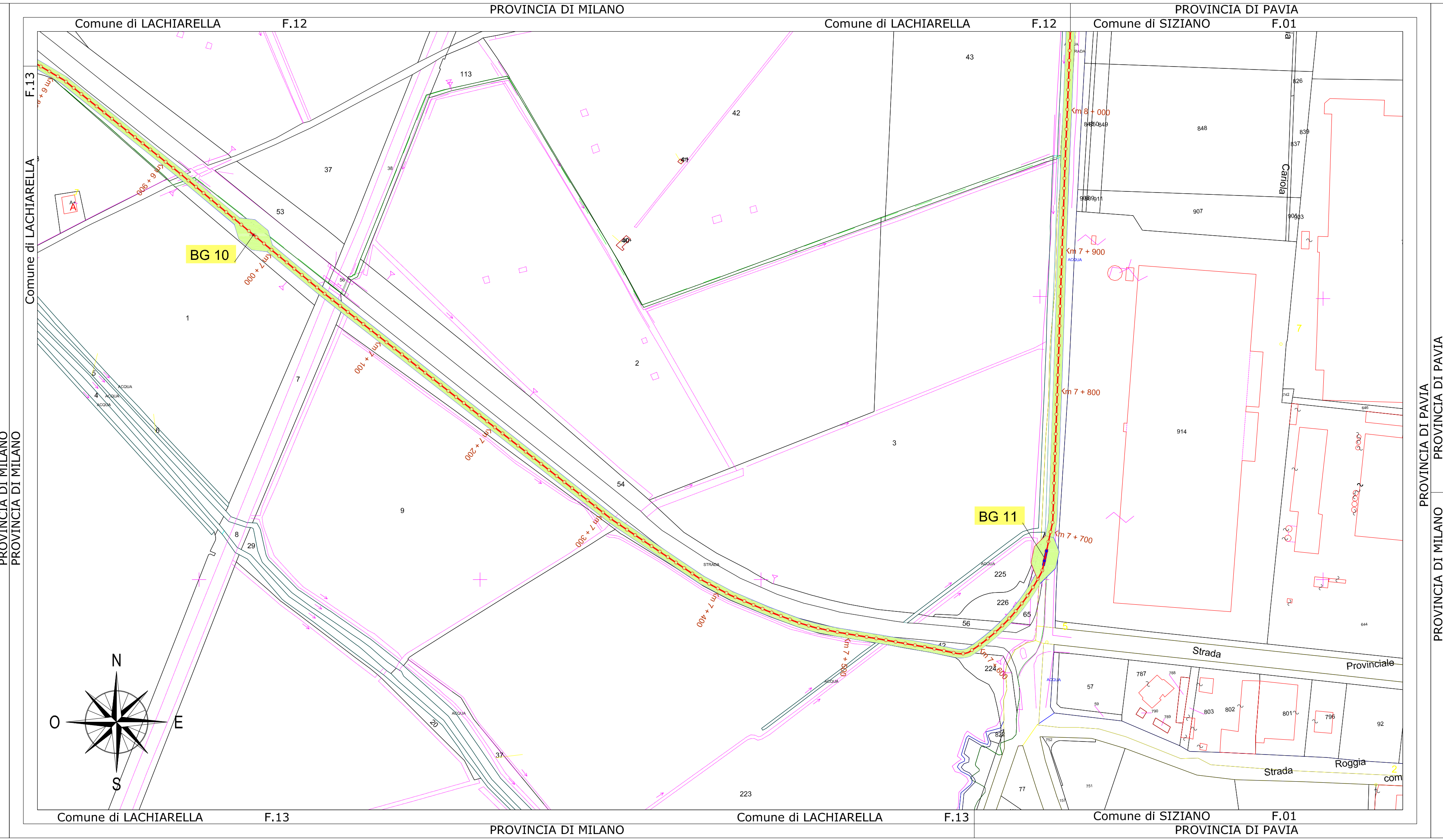

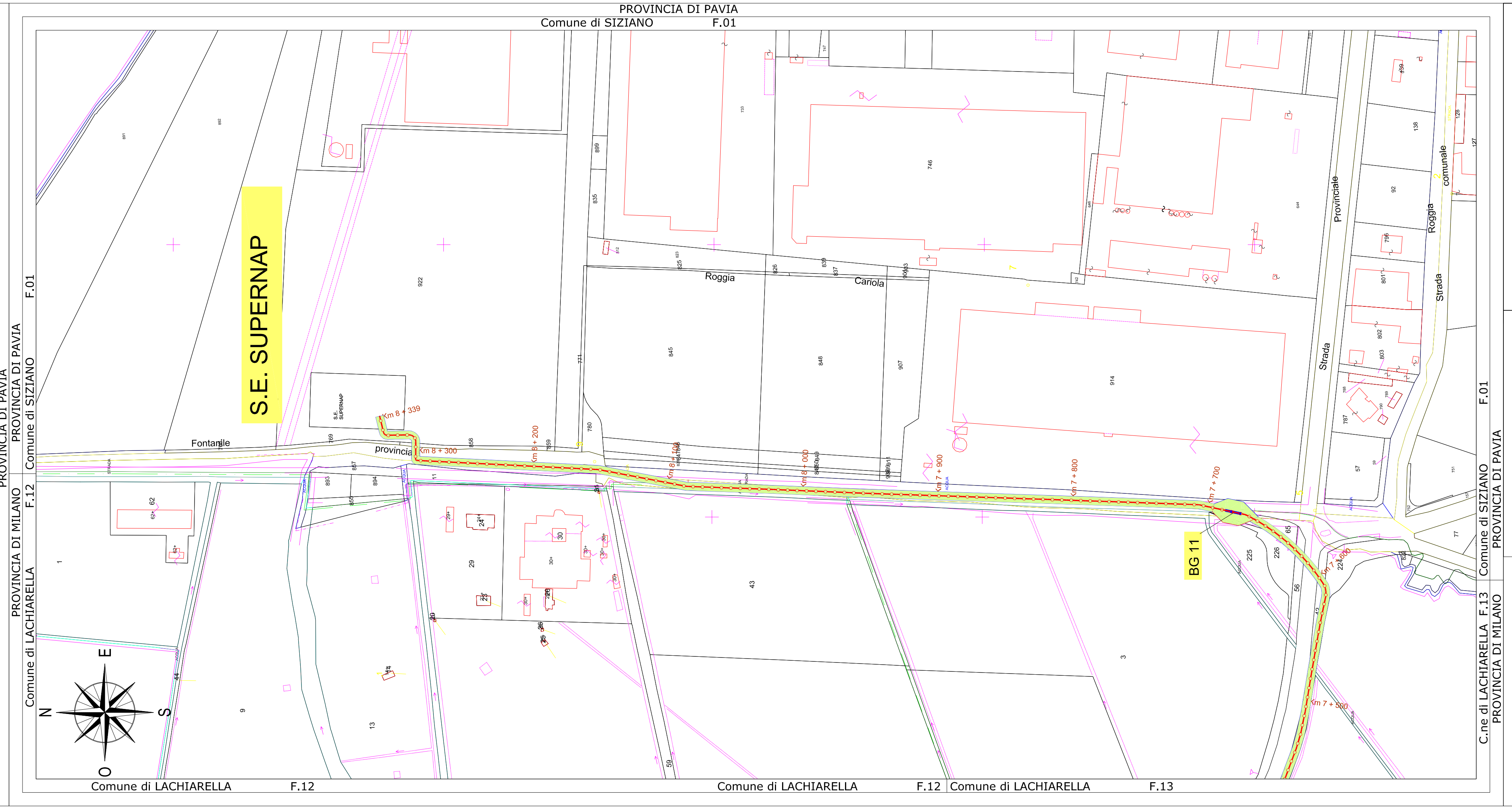

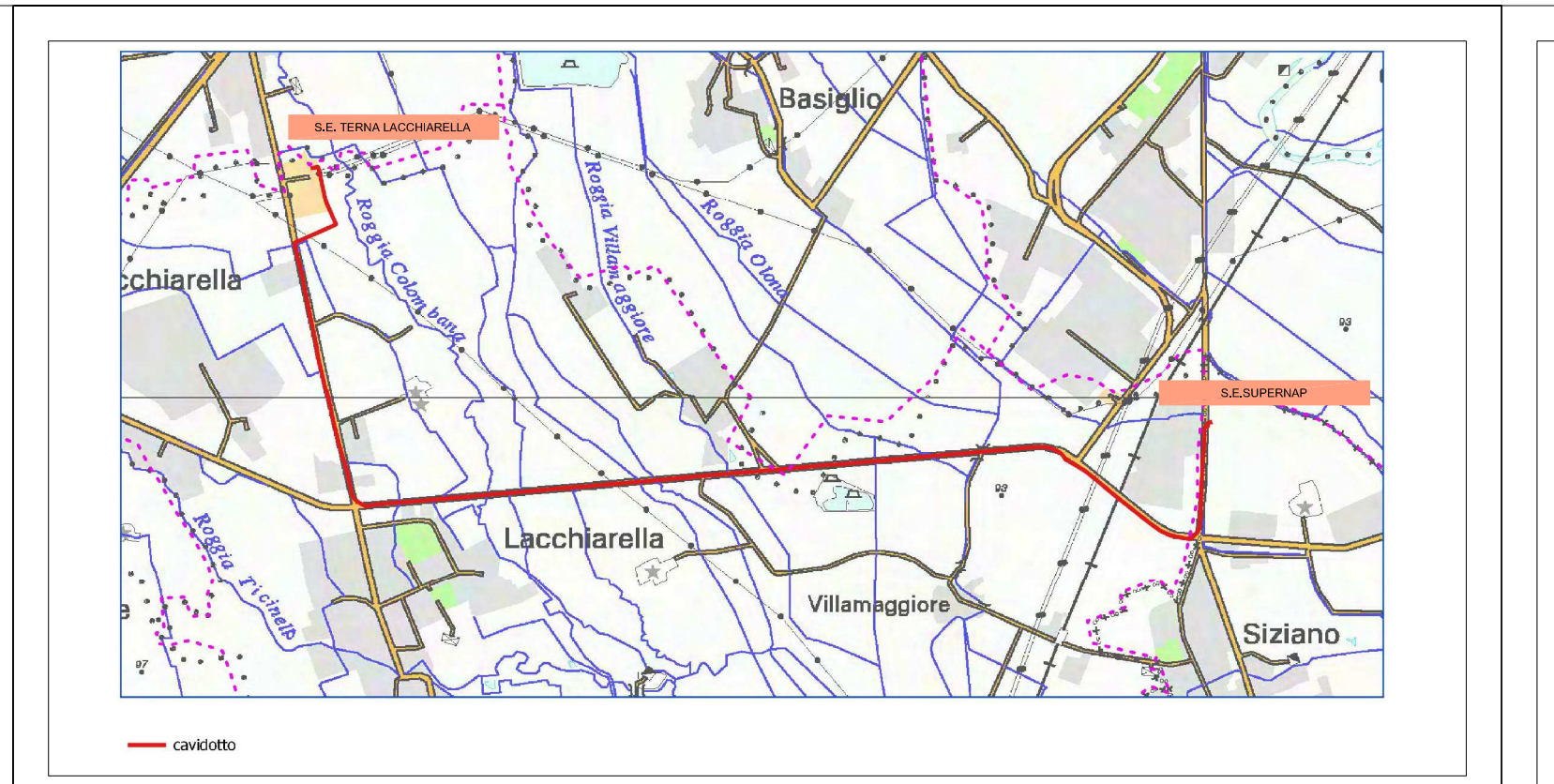

LEGENDA

- CONFINE FOGLIO CATASTALE
- PROGETTO - NUOVA REALIZZAZIONE - ELETTRODOTTI IN CAVO 132 KV SEMPLICE TERNA
- ALLARGAMENTO SP 105 PER SVINCOLO CON STRADA PER CASCINA-FOLIASCO
- POSIZIONE INDICATIVA BUCHE GIUNTI
- FASCIA DPA (DISTANZA DI PRIMA APPROSSIMAZIONE) SENZA IL CONTRIBUTO DELLA SCHERMATURA

REV.	DATA	DESCRIZIONE	ELABORATO	VERIFICATO	APPROVATO
00	15.01.2021	Emissione	G. Fiorenza	P. Spreafico	R. Gustinelli

COMMESSA

ORDINE

SUPERNAP - ITALIA
SEDE DI SIZIANO (PV)

SENZA LA NOSTRA ESPRESSA AUTORIZZAZIONE QUESTO DISEGNO NON DEVE ESSERE RIPRODOTTO NE' COMUNICATO A TERZI

REALIZZAZIONE DELL'ELETTRODOTTO AT 132KV IN CAVO TRA LA STAZIONE TERNA DI LACCHIARELLA (MI) E LA SEDE SUPERNAP ITALIA DI SIZIANO (PV)

COMMESSA: EPYA001LO0001

N° DOCUMENTO: SNI-PA-AT-SIA-02_00

Sirti ENERGIA

PLANIMETRIA CATASTALE CON DPA

FORMATO FOGLIO: 2400X350

FOGLIO: 2 di 2

SCALA: 1:2000

FILE:CATASTALE CON DPA.DWG